

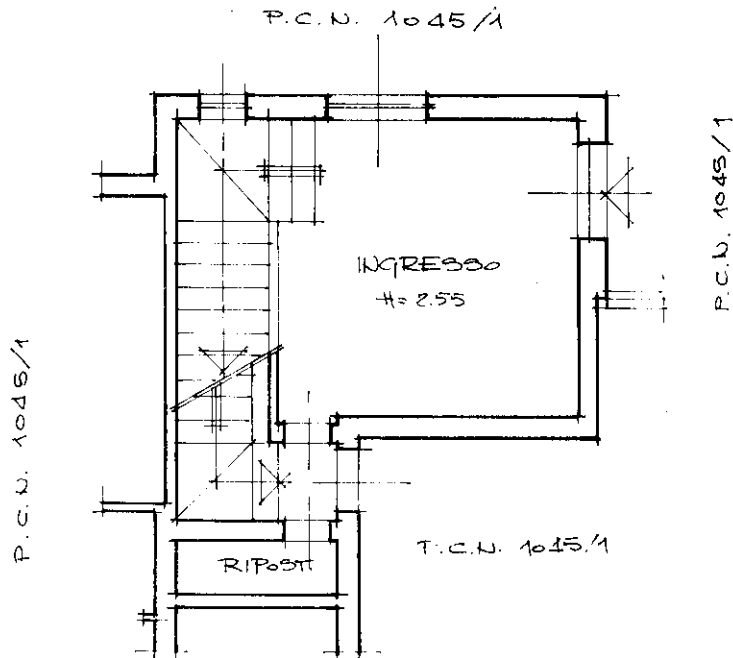


NUOVO CATASTO EDILIZIO URBANO

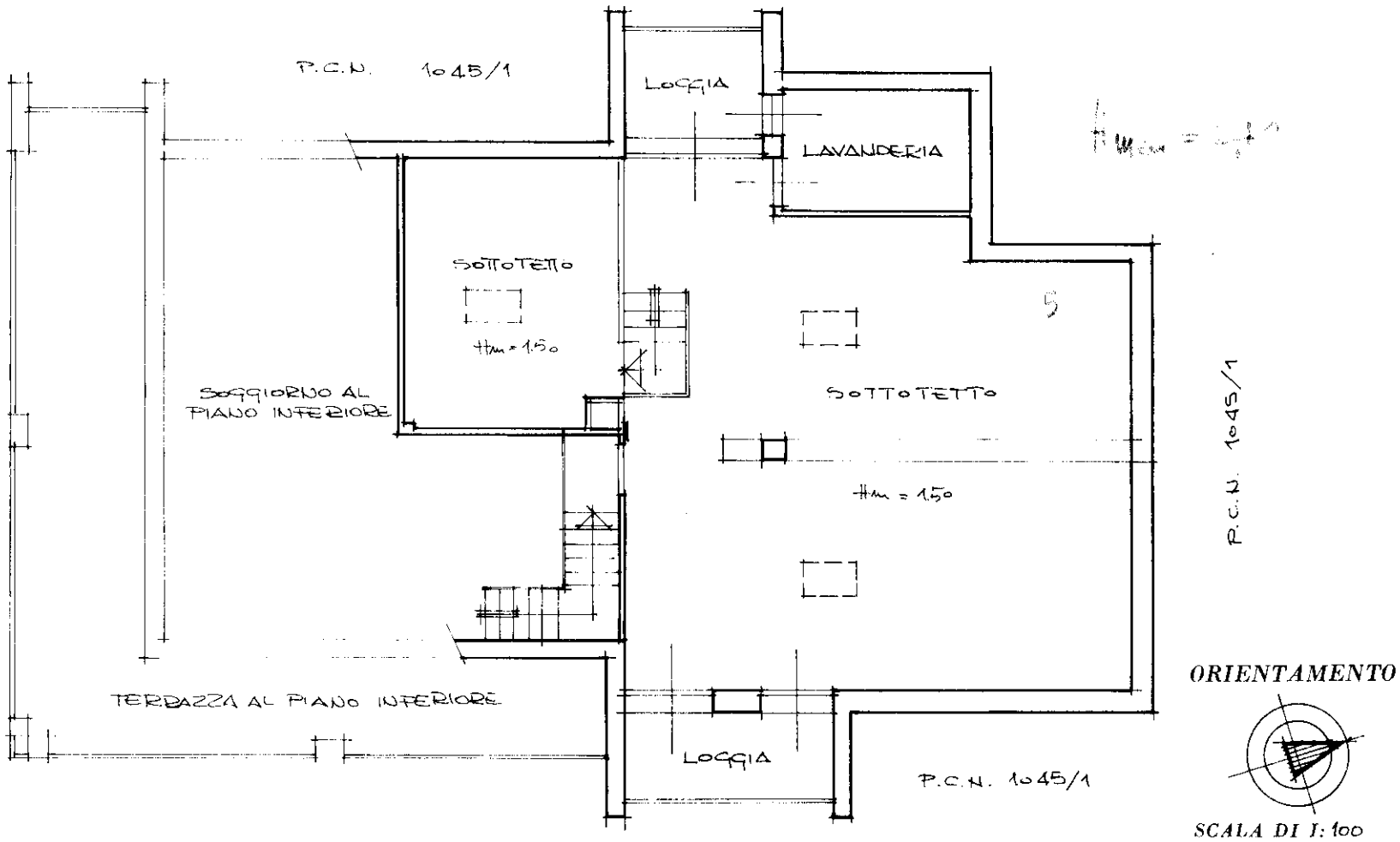
(R. DECRETO-LEGGE 13 APRILE 1939, N. 652)

Planimetria dell'immobile situato nel Comune di TRIESTE Via DELLA BELLAVISTA 77
Ditta BRUNO CAVICCHIOLI n. SESALA 22.05.1940 CF. CVCBRU40E221674H
Allegata alla dichiarazione presentata all'Ufficio Tecnico Erariale di TRIESTE

PIANOTERRA



SECONDO PIANO - SOTTOTETTO



SPAZIO RISERVATO PER LE ANNOTAZIONI D'UFFICIO

DATA
PROT. N°
22A

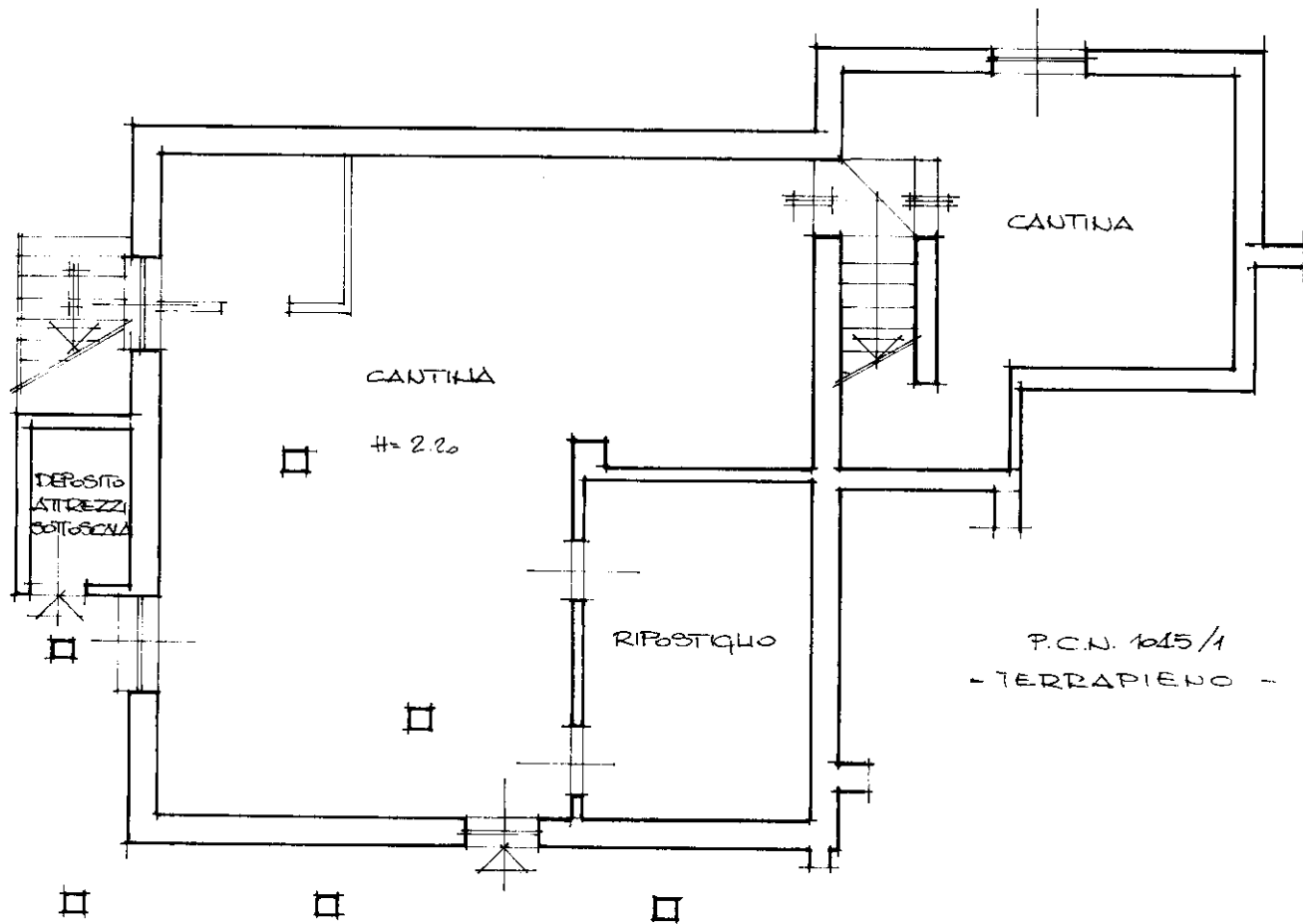
SEZ. F
FOG. 2
NUM. 1045/2
SUB. 1

Compilata dal **GEOMETRA**
DAVIDE HAMO (Titolo, nome e cognome del tecnico)
Iscritto all'Albo dei **GEOMETRI**
della Provincia di **TRIESTE**
DATA **14 NOVEMBRE 1995**
Firma: *[Signature]*

PIANO SEMINTERRATO

P.C.N. 1045/1

P.C.N. 1045/1

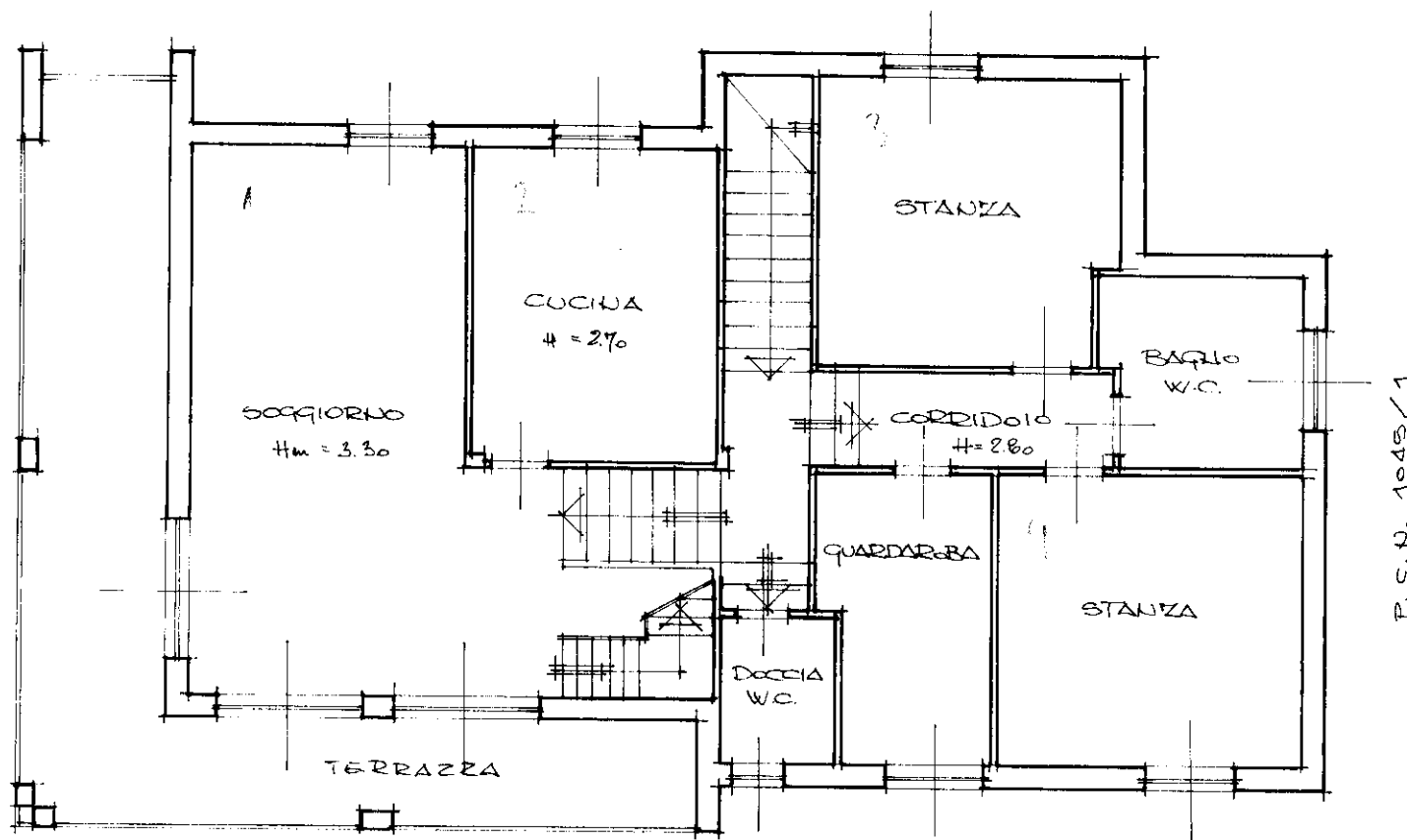


P.C.N. 1045/1

PRIMO PIANO

P.C.N. 1045/1

P.C.N. 1045/1



P.C.N. 1045/1

P.C.N. 1045/1